

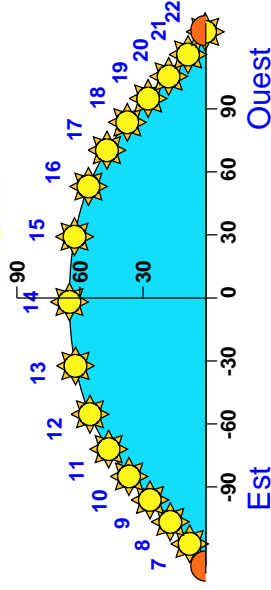
# Calendrier solaire 2025

Produit par **ScientiDev**  
www.scientidev.fr

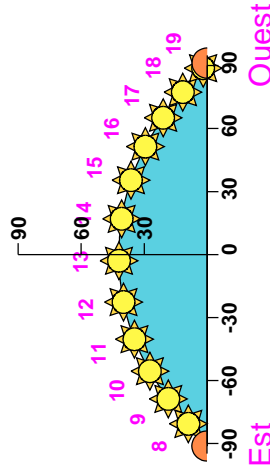
**Alençon**  
0.08°E, 48.42°N



**Été**



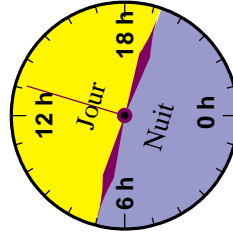
**Printemps**



Durée jour: 12:14

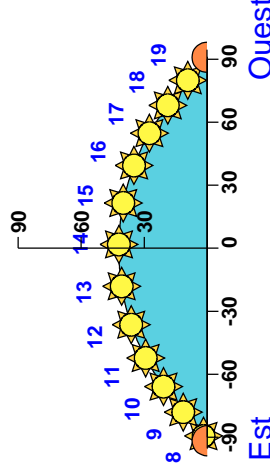
Lever à 07:00

Coucher à 19:14



**Équinoxe de printemps**

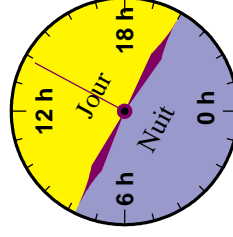
**Automne**



Durée jour: 12:14

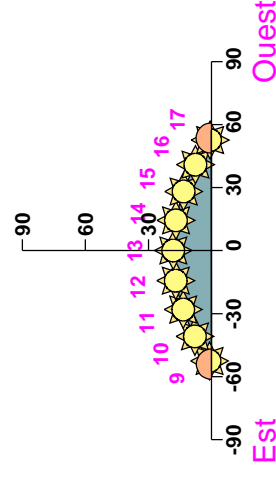
Lever à 07:45

Coucher à 20:00



**Équinoxe d'automne**

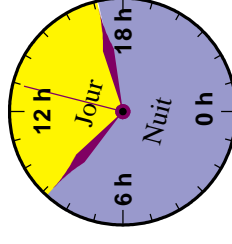
**Hiver**



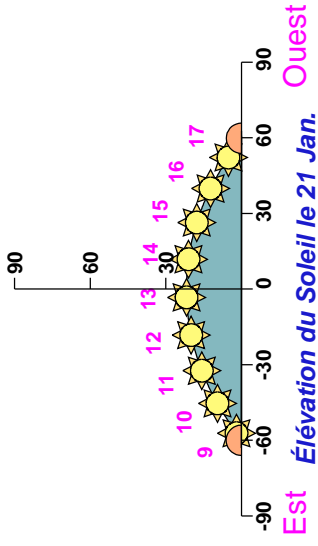
Durée jour: 8:18

Lever à 08:49

Coucher à 17:07

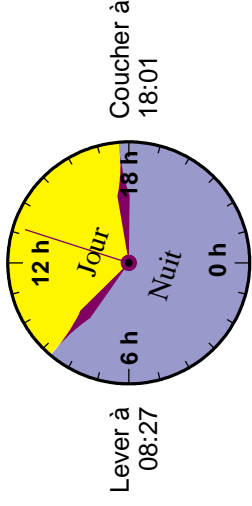


# Janvier 2025



Alençon

0.08°E, 48.42°N



Lever à  
08:27

Coucher à  
18:01

Est **Élévation du Soleil le 21 Jan.** Ouest

**Durée du jour le 21 Janvier**

Levers et couchers du Soleil à Alençon (TL ± 1 mn) et élévation maximale du Soleil (°)

**Lundi**

**Mardi**

**Mercredi**

**Jeudi**

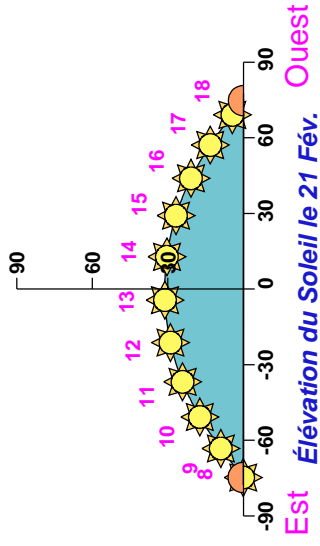
**Vendredi**

**Samedi**

**Dimanche**

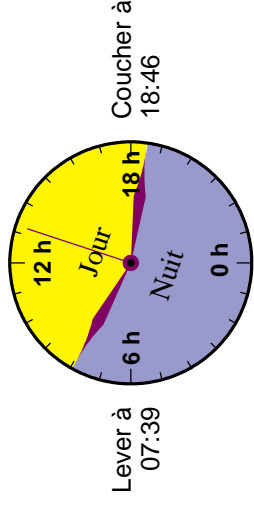
<b>1</b>	<b>6</b> 6 - 359 08:51 - 17:21 19°	<b>7</b> 7 - 358 08:50 - 17:22 19°	<b>1</b> 1 - 365 08:51 - 17:16 19°	<b>2</b> 2 - 363 08:51 - 17:17 19°	<b>3</b> 3 - 362 08:51 - 17:18 19°	<b>4</b> 4 - 361 08:51 - 17:19 19°	<b>5</b> 5 - 360 08:51 - 17:20 19°
<b>2</b>	<b>13</b> 13 - 352 08:48 - 17:30 20°	<b>14</b> 14 - 351 08:47 - 17:31 20°	<b>8</b> 8 - 357 08:50 - 17:24 19°	<b>9</b> 9 - 356 08:50 - 17:25 20°	<b>10</b> 10 - 355 08:49 - 17:26 20°	<b>11</b> 11 - 354 08:49 - 17:27 20°	<b>12</b> 12 - 353 08:48 - 17:29 20°
<b>3</b>	<b>20</b> 20 - 345 08:42 - 17:40 22°	<b>21</b> 21 - 344 08:41 - 17:42 22°	<b>15</b> 15 - 350 08:46 - 17:33 21°	<b>16</b> 16 - 349 08:45 - 17:34 21°	<b>17</b> 17 - 348 08:45 - 17:36 21°	<b>18</b> 18 - 347 08:44 - 17:37 21°	<b>19</b> 19 - 346 08:43 - 17:39 21°
<b>4</b>	<b>27</b> 27 - 338 08:35 - 17:51 23°	<b>28</b> 28 - 337 08:34 - 17:53 24°	<b>22</b> 22 - 343 08:40 - 17:43 22°	<b>23</b> 23 - 342 08:39 - 17:45 22°	<b>24</b> 24 - 341 08:38 - 17:46 23°	<b>25</b> 25 - 340 08:37 - 17:48 23°	<b>26</b> 26 - 339 08:36 - 17:49 23°

# Février 2025



Alençon

0.08°E, 48.42°N



Est Élévation du Soleil le 21 Fév. Ouest

Durée du jour le 21 Février

Levers et couchers du Soleil à Alençon (TL ± 1 mn) et élévation maximale du Soleil (°)

Lundi

Mardi

Mercredi

Jeudi

Vendredi

Samedi

Dimanche

5

**3**  
34 - 331  
08:26 - 18:02 25°

**4**  
35 - 330  
08:24 - 18:04 26°

**5**  
36 - 329  
08:23 - 18:05 26°

**6**  
37 - 328  
08:21 - 18:07 26°

**7**  
38 - 327  
08:20 - 18:09 26°

**8**  
39 - 326  
08:18 - 18:10 27°

**9**  
40 - 325  
08:17 - 18:12 27°

6

**10**  
41 - 324  
08:15 - 18:14 27°

**11**  
42 - 323  
08:14 - 18:15 28°

**12**  
43 - 322  
08:12 - 18:17 28°

**13**  
44 - 321  
08:10 - 18:19 28°

**14**  
45 - 320  
08:09 - 18:20 29°

**15**  
46 - 319  
08:07 - 18:22 29°

**16**  
47 - 318  
08:05 - 18:23 29°

7

**17**  
48 - 317  
08:03 - 18:25 30°

**18**  
49 - 316  
08:02 - 18:27 30°

**19**  
50 - 315  
08:00 - 18:28 31°

**20**  
51 - 314  
07:58 - 18:30 31°

**21**  
52 - 313  
07:56 - 18:31 31°

**22**  
53 - 312  
07:54 - 18:33 32°

**23**  
54 - 311  
07:52 - 18:35 32°

8

**24**  
55 - 310  
07:51 - 18:36 32°

**25**  
56 - 309  
07:49 - 18:38 33°

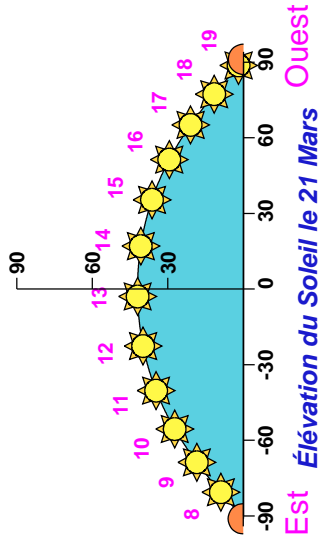
**26**  
57 - 308  
07:47 - 18:39 33°

**27**  
58 - 307  
07:45 - 18:41 33°

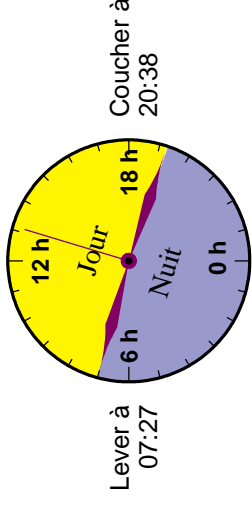
**28**  
59 - 306  
07:43 - 18:42 34°

9

# Mars 2025



**Alençon**  
0.08°E, 48.42°N



**Est Élévation du Soleil le 21 Mars Ouest**

**Durée du jour le 21 Mars**

Levers et couchers du Soleil à Alençon (TL ± 1 mn) et élévation maximale du Soleil (°)

*Heure d'été le 30 Mars*

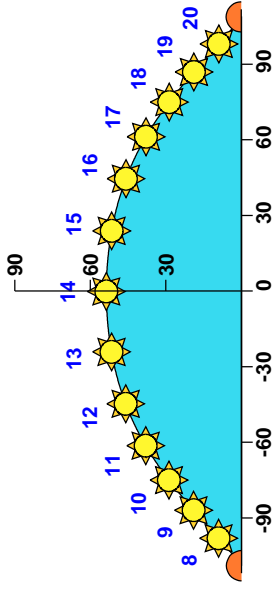
**Lundi Mardi Mercredi Jeudi Vendredi Samedi Dimanche**

<b>9</b>	<b>3</b> 62 - 303 07:37 - 18:47 35°	<b>4</b> 63 - 302 07:35 - 18:49 35°	<b>5</b> 64 - 301 07:33 - 18:50 36°	<b>6</b> 65 - 300 07:31 - 18:52 36°	<b>7</b> 66 - 299 07:29 - 18:53 37°	<b>8</b> 67 - 298 07:27 - 18:55 37°	<b>1</b> 60 - 305 07:41 - 18:44 34°	<b>2</b> 61 - 304 07:39 - 18:46 35°
<b>10</b>	<b>10</b> 69 - 296 07:23 - 18:58 38°	<b>11</b> 70 - 295 07:21 - 18:59 38°	<b>12</b> 71 - 294 07:19 - 19:01 38°	<b>13</b> 72 - 293 07:17 - 19:02 39°	<b>14</b> 73 - 292 07:15 - 19:04 39°	<b>15</b> 74 - 291 07:13 - 19:05 40°	<b>8</b> 67 - 298 07:27 - 18:55 37°	<b>9</b> 68 - 297 07:25 - 18:56 37°
<b>11</b>	<b>17</b> 76 - 289 07:09 - 19:08 40°	<b>18</b> 77 - 288 07:07 - 19:10 41°	<b>19</b> 78 - 287 07:05 - 19:11 41°	<b>20</b> 79 - 286 07:02 - 19:13 42°	<b>21</b> 80 - 285 07:00 - 19:14 42°	<b>22</b> 81 - 284 06:58 - 19:16 42°	<b>15</b> 74 - 291 07:13 - 19:05 40°	<b>16</b> 75 - 290 07:11 - 19:07 40°
<b>12</b>	<b>24</b> 83 - 282 06:54 - 19:19 43°	<b>25</b> 84 - 281 06:52 - 19:20 44°	<b>26</b> 85 - 280 06:50 - 19:22 44°	<b>27</b> 86 - 279 06:48 - 19:23 44°	<b>28</b> 87 - 278 06:46 - 19:25 45°	<b>29</b> 88 - 277 06:44 - 19:26 45°	<b>22</b> 81 - 284 06:58 - 19:16 42°	<b>23</b> 82 - 283 06:56 - 19:17 43°
<b>13</b>	<b>31</b> 90 - 275 07:40 - 20:29 46°						<b>29</b> 88 - 277 06:44 - 19:26 45°	<b>30</b> 89 - 276 07:42 - 20:28 46°

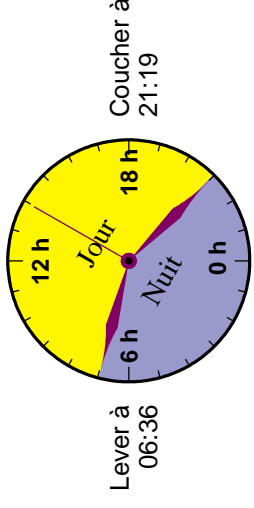
# Avril 2025

**Alençon**

0.08°E, 48.42°N



Est Élévation du Soleil le 21 Avril Ouest



Durée du jour le 21 Avril

Levers et couchers du Soleil à Alençon (TL ± 1 mn) et élévation maximale du Soleil (°)

**Lundi**

**Mardi**

**Mercredi**

**Jeudi**

**Vendredi**

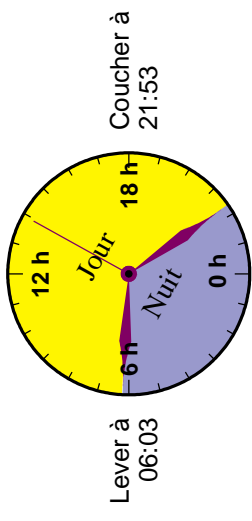
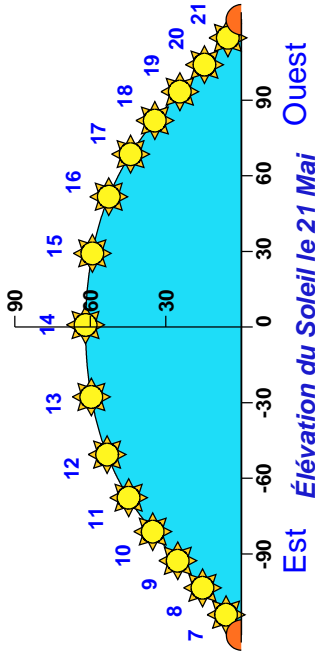
**Samedi**

**Dimanche**

<b>7</b> 97 - 268 07:25 - 20:39 49°	<b>1</b> 91 - 274 07:38 - 20:31 46°	<b>2</b> 92 - 273 07:36 - 20:32 47°	<b>3</b> 93 - 272 07:34 - 20:34 47°	<b>4</b> 94 - 271 07:31 - 20:35 47°	<b>5</b> 95 - 270 07:29 - 20:36 48°	<b>6</b> 96 - 269 07:27 - 20:38 48°
<b>14</b> 104 - 261 07:11 - 20:50 51°	<b>8</b> 98 - 267 07:23 - 20:41 49°	<b>9</b> 99 - 266 07:21 - 20:42 49°	<b>10</b> 100 - 265 07:19 - 20:44 50°	<b>11</b> 101 - 264 07:17 - 20:45 50°	<b>12</b> 102 - 263 07:15 - 20:47 50°	<b>13</b> 103 - 262 07:13 - 20:48 51°
<b>21</b> 111 - 254 06:58 - 21:00 54°	<b>15</b> 105 - 260 07:10 - 20:51 52°	<b>16</b> 106 - 259 07:08 - 20:53 52°	<b>17</b> 107 - 258 07:06 - 20:54 52°	<b>18</b> 108 - 257 07:04 - 20:56 53°	<b>19</b> 109 - 256 07:02 - 20:57 53°	<b>20</b> 110 - 255 07:00 - 20:58 53°
<b>28</b> 118 - 247 06:46 - 21:10 56°	<b>22</b> 112 - 253 06:56 - 21:01 54°	<b>23</b> 113 - 252 06:54 - 21:03 54°	<b>24</b> 114 - 251 06:53 - 21:04 55°	<b>25</b> 115 - 250 06:51 - 21:06 55°	<b>26</b> 116 - 249 06:49 - 21:07 55°	<b>27</b> 117 - 248 06:47 - 21:09 56°
<b>14</b>	<b>1</b>	<b>2</b>	<b>3</b>	<b>4</b>	<b>5</b>	<b>6</b>
<b>15</b>	<b>8</b>	<b>9</b>	<b>10</b>	<b>11</b>	<b>12</b>	<b>13</b>
<b>16</b>	<b>15</b>	<b>16</b>	<b>17</b>	<b>18</b>	<b>19</b>	<b>20</b>
<b>17</b>	<b>22</b>	<b>23</b>	<b>24</b>	<b>25</b>	<b>26</b>	<b>27</b>
<b>18</b>	<b>29</b>	<b>30</b>	<b>120 - 245</b> 06:42 - 21:13 57°			

# Mai 2025

**Alençon**  
0.08°E, 48.42°N



## Est Élévation du Soleil le 21 Mai Ouest

## Durée du jour le 21 Mai

Levers et couchers du Soleil à Alençon (TL ± 1 mn) et élévation maximale du Soleil (°)

**Lundi**

**Mardi**

**Mercredi**

**Jeudi**

**Vendredi**

**Samedi**

**Dimanche**

18

<b>5</b>	125 - 240 06:34 - 21:20 58°
----------	--------------------------------

<b>6</b>	126 - 239 06:32 - 21:21 58°
----------	--------------------------------

<b>7</b>	127 - 238 06:31 - 21:23 59°
----------	--------------------------------

<b>8</b>	128 - 237 06:29 - 21:24 59°
----------	--------------------------------

<b>9</b>	129 - 236 06:28 - 21:26 59°
----------	--------------------------------

<b>10</b>	130 - 235 06:26 - 21:27 59°
-----------	--------------------------------

<b>11</b>	131 - 234 06:25 - 21:28 60°
-----------	--------------------------------

19

<b>12</b>	132 - 233 06:24 - 21:30 60°
-----------	--------------------------------

<b>13</b>	133 - 232 06:22 - 21:31 60°
-----------	--------------------------------

<b>14</b>	134 - 231 06:21 - 21:32 60°
-----------	--------------------------------

<b>15</b>	135 - 230 06:20 - 21:34 61°
-----------	--------------------------------

<b>16</b>	136 - 229 06:18 - 21:35 61°
-----------	--------------------------------

<b>17</b>	137 - 228 06:17 - 21:36 61°
-----------	--------------------------------

<b>18</b>	138 - 227 06:16 - 21:38 61°
-----------	--------------------------------

20

<b>19</b>	139 - 226 06:15 - 21:39 61°
-----------	--------------------------------

<b>20</b>	140 - 225 06:13 - 21:40 62°
-----------	--------------------------------

<b>21</b>	141 - 224 06:12 - 21:41 62°
-----------	--------------------------------

<b>22</b>	142 - 223 06:11 - 21:43 62°
-----------	--------------------------------

<b>23</b>	143 - 222 06:10 - 21:44 62°
-----------	--------------------------------

<b>24</b>	144 - 221 06:09 - 21:45 62°
-----------	--------------------------------

<b>25</b>	145 - 220 06:08 - 21:46 63°
-----------	--------------------------------

21

<b>26</b>	146 - 219 06:07 - 21:47 63°
-----------	--------------------------------

<b>27</b>	147 - 218 06:07 - 21:48 63°
-----------	--------------------------------

<b>28</b>	148 - 217 06:06 - 21:49 63°
-----------	--------------------------------

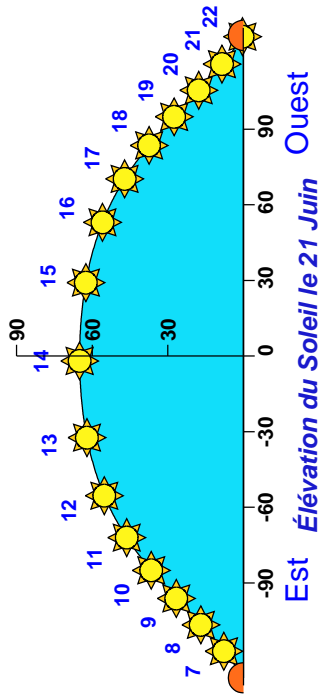
<b>29</b>	149 - 216 06:05 - 21:50 63°
-----------	--------------------------------

<b>30</b>	150 - 215 06:04 - 21:51 63°
-----------	--------------------------------

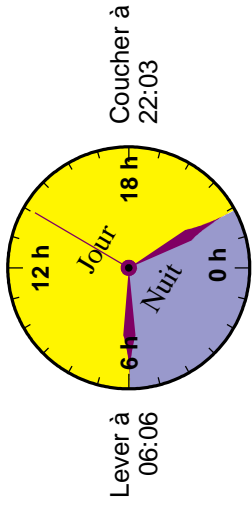
<b>31</b>	151 - 214 06:03 - 21:52 64°
-----------	--------------------------------

22

# Juin 2025



**Alençon**  
0.08°E, 48.42°N



## Est Élévation du Soleil le 21 Juin Ouest

## Durée du jour le 21 Juin

Levers et couchers du Soleil à Alençon (TL ± 1 mn) et élévation maximale du Soleil (°)

**Lundi**

**Mardi**

**Mercredi**

**Jeudi**

**Vendredi**

**Samedi**

**Dimanche**

22

**2**  
153 - 212  
06:02 - 21:54 64°

**3**  
154 - 211  
06:01 - 21:55 64°

**4**  
155 - 210  
06:01 - 21:56 64°

**5**  
156 - 209  
06:00 - 21:57 64°

**6**  
157 - 208  
06:00 - 21:58 64°

**7**  
158 - 207  
06:00 - 21:58 64°

**1**  
152 - 213  
06:03 - 21:53 64°

23

**9**  
160 - 205  
05:59 - 22:00 65°

**10**  
161 - 204  
05:59 - 22:00 65°

**11**  
162 - 203  
05:58 - 22:01 65°

**12**  
163 - 202  
05:58 - 22:02 65°

**13**  
164 - 201  
05:58 - 22:02 65°

**14**  
165 - 200  
05:58 - 22:03 65°

**15**  
166 - 199  
05:58 - 22:03 65°

24

**16**  
167 - 198  
05:58 - 22:04 65°

**17**  
168 - 197  
05:58 - 22:04 65°

**18**  
169 - 196  
05:58 - 22:04 65°

**19**  
170 - 195  
05:58 - 22:05 65°

**20**  
171 - 194  
05:58 - 22:05 65°

**21**  
172 - 193  
05:58 - 22:05 65°

**22**  
173 - 192  
05:59 - 22:05 65°

25

**23**  
174 - 191  
05:59 - 22:05 65°

**24**  
175 - 190  
05:59 - 22:05 65°

**25**  
176 - 189  
06:00 - 22:05 65°

**26**  
177 - 188  
06:00 - 22:05 65°

**27**  
178 - 187  
06:00 - 22:05 65°

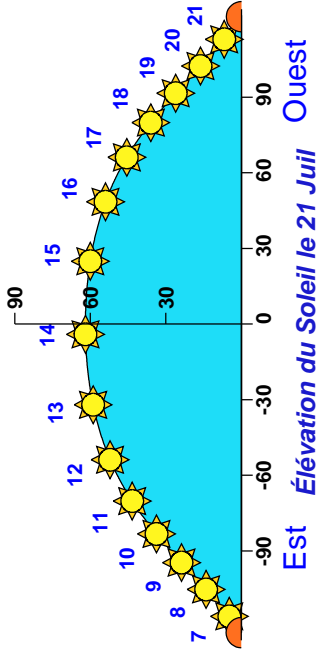
**28**  
179 - 186  
06:01 - 22:05 65°

**29**  
180 - 185  
06:01 - 22:05 65°

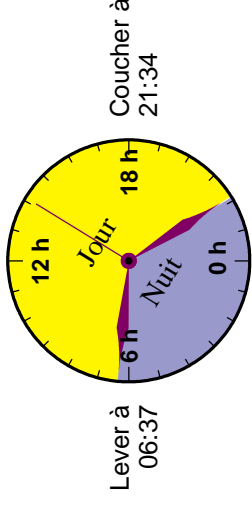
26

**30**  
181 - 184  
06:02 - 22:05 65°

# Juillet 2025



**Alençon**  
0.08°E, 48.42°N



## Est Élévation du Soleil le 21 Juil Ouest

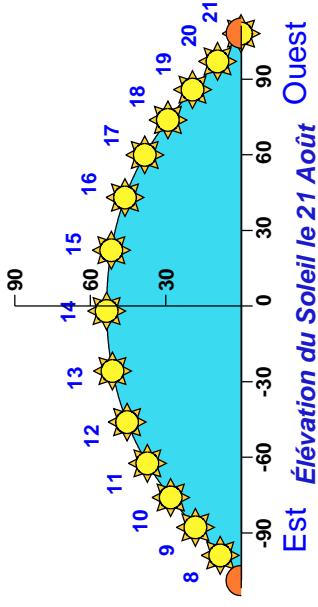
Durée du jour le 21 Juillet

Levers et couchers du Soleil à Alençon (TL ± 1 mn) et élévation maximale du Soleil (°)

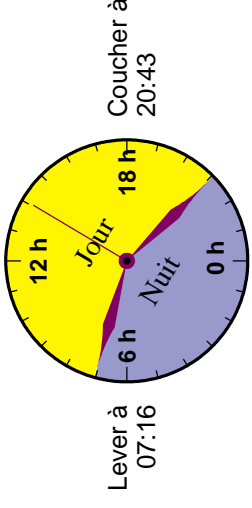
	Lundi	Mardi	Mercredi	Jeudi	Vendredi	Samedi	Dimanche
27	7 188 - 177 06:07 - 22:02 64°	1 182 - 183 06:03 - 22:05 65°	2 183 - 182 06:03 - 22:04 65°	3 184 - 181 06:04 - 22:04 64°	4 185 - 180 06:05 - 22:04 64°	5 186 - 179 06:05 - 22:03 64°	6 187 - 178 06:06 - 22:03 64°
28	14 195 - 170 06:13 - 21:58 63°	8 189 - 176 06:08 - 22:02 64°	9 190 - 175 06:09 - 22:01 64°	10 191 - 174 06:10 - 22:01 64°	11 192 - 173 06:10 - 22:00 64°	12 193 - 172 06:11 - 21:59 63°	13 194 - 171 06:12 - 21:58 63°
29	14 195 - 170 06:13 - 21:58 63°	15 196 - 169 06:14 - 21:57 63°	16 197 - 168 06:16 - 21:56 63°	17 198 - 167 06:17 - 21:55 63°	18 199 - 166 06:18 - 21:54 63°	19 200 - 165 06:19 - 21:53 62°	20 201 - 164 06:20 - 21:52 62°
30	21 202 - 163 06:21 - 21:51 62°	22 203 - 162 06:22 - 21:50 62°	23 204 - 161 06:23 - 21:49 62°	24 205 - 160 06:25 - 21:47 61°	25 206 - 159 06:26 - 21:46 61°	26 207 - 158 06:27 - 21:45 61°	27 208 - 157 06:28 - 21:44 61°
31	28 209 - 156 06:30 - 21:42 60°	29 210 - 155 06:31 - 21:41 60°	30 211 - 154 06:32 - 21:40 60°	31 212 - 153 06:34 - 21:38 60°			



# Août 2025



Est Élévation du Soleil le 21 Août Ouest



Durée du jour le 21 Août

Alençon

0.08°E, 48.42°N

Levers et couchers du Soleil à Alençon (TL ± 1 mn) et élévation maximale du Soleil (°)

**Lundi**

**Mardi**

**Mercredi**

**Jeudi**

**Vendredi**

**Samedi**

**Dimanche**

31

<b>4</b> 216 - 149 06:39 - 21:32 59°	<b>5</b> 217 - 148 06:40 - 21:31 58°	<b>6</b> 218 - 147 06:42 - 21:29 58°	<b>7</b> 219 - 146 06:43 - 21:27 58°	<b>1</b> 213 - 152 06:35 - 21:37 59°	<b>2</b> 214 - 151 06:36 - 21:35 59°	<b>3</b> 215 - 150 06:37 - 21:34 59°
<b>11</b> 223 - 142 06:48 - 21:21 57°	<b>12</b> 224 - 141 06:50 - 21:19 56°	<b>13</b> 225 - 140 06:51 - 21:17 56°	<b>14</b> 226 - 139 06:52 - 21:16 56°	<b>8</b> 220 - 145 06:44 - 21:26 58°	<b>9</b> 221 - 144 06:46 - 21:24 57°	<b>10</b> 222 - 143 06:47 - 21:23 57°
<b>18</b> 230 - 135 06:58 - 21:08 55°	<b>19</b> 231 - 134 06:59 - 21:07 54°	<b>20</b> 232 - 133 07:01 - 21:05 54°	<b>21</b> 233 - 132 07:02 - 21:03 54°	<b>15</b> 227 - 138 06:54 - 21:14 55°	<b>16</b> 228 - 137 06:55 - 21:12 55°	<b>17</b> 229 - 136 06:57 - 21:10 55°
<b>25</b> 237 - 128 07:08 - 20:55 52°	<b>26</b> 238 - 127 07:09 - 20:53 52°	<b>27</b> 239 - 126 07:10 - 20:51 51°	<b>28</b> 240 - 125 07:12 - 20:49 51°	<b>22</b> 234 - 131 07:04 - 21:01 53°	<b>23</b> 235 - 130 07:05 - 20:59 53°	<b>24</b> 236 - 129 07:06 - 20:57 53°
				<b>29</b> 241 - 124 07:13 - 20:47 51°	<b>30</b> 242 - 123 07:15 - 20:45 50°	<b>31</b> 243 - 122 07:16 - 20:43 50°

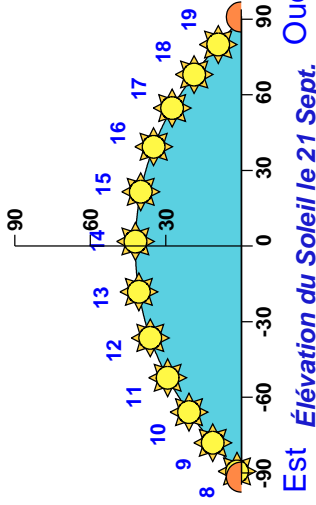
32

33

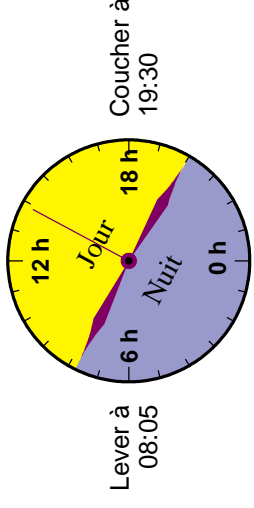
34

35

# Septembre 2025



Est Élévation du Soleil le 21 Sept. Ouest



Durée du jour le 21 Septembre

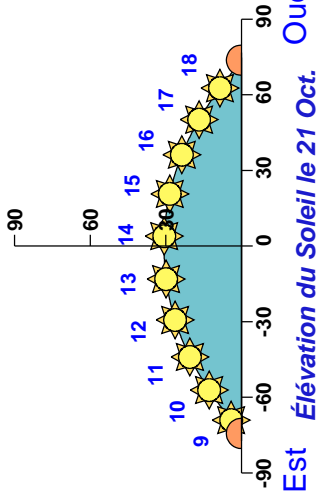
**Alençon**  
0.08°E, 48.42°N

Levers et couchers du Soleil à Alençon (TL ± 1 mn) et élévation maximale du Soleil (°)

	Lundi	Mardi	Mercredi	Jeudi	Vendredi	Samedi	Dimanche
<b>36</b>	<b>1</b> 244 - 121 07:17 - 20:41 50°	<b>2</b> 245 - 120 07:19 - 20:39 49°	<b>3</b> 246 - 119 07:20 - 20:37 49°	<b>4</b> 247 - 118 07:22 - 20:35 49°	<b>5</b> 248 - 117 07:23 - 20:33 48°	<b>6</b> 249 - 116 07:24 - 20:31 48°	<b>7</b> 250 - 115 07:26 - 20:29 47°
<b>37</b>	<b>8</b> 251 - 114 07:27 - 20:27 47°	<b>9</b> 252 - 113 07:29 - 20:25 47°	<b>10</b> 253 - 112 07:30 - 20:23 46°	<b>11</b> 254 - 111 07:31 - 20:21 46°	<b>12</b> 255 - 110 07:33 - 20:18 46°	<b>13</b> 256 - 109 07:34 - 20:16 45°	<b>14</b> 257 - 108 07:35 - 20:14 45°
<b>38</b>	<b>15</b> 258 - 107 07:37 - 20:12 44°	<b>16</b> 259 - 106 07:38 - 20:10 44°	<b>17</b> 260 - 105 07:40 - 20:08 44°	<b>18</b> 261 - 104 07:41 - 20:06 43°	<b>19</b> 262 - 103 07:42 - 20:04 43°	<b>20</b> 263 - 102 07:44 - 20:02 42°	<b>21</b> 264 - 101 07:45 - 20:00 42°
<b>39</b>	<b>22</b> 265 - 100 07:47 - 19:57 42°	<b>23</b> 266 - 99 07:48 - 19:55 41°	<b>24</b> 267 - 98 07:49 - 19:53 41°	<b>25</b> 268 - 97 07:51 - 19:51 41°	<b>26</b> 269 - 96 07:52 - 19:49 40°	<b>27</b> 270 - 95 07:54 - 19:47 40°	<b>28</b> 271 - 94 07:55 - 19:45 39°
<b>40</b>	<b>29</b> 272 - 93 07:57 - 19:43 39°	<b>30</b> 273 - 92 07:58 - 19:41 39°					

# Octobre 2025

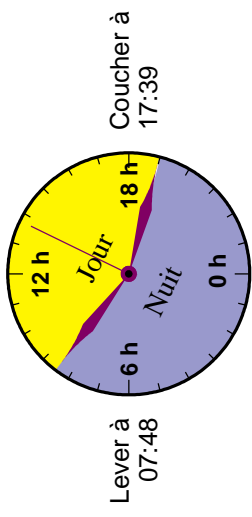
**Alençon**  
0.08°E, 48.42°N



Est **Élévation du Soleil le 21 Oct.** Ouest

Levers et couchers du Soleil à Alençon (TL ± 1 mn) et élévation maximale du Soleil (°)

**Durée du jour le 21 Octobre**



*Heure d'hiver le 26 Octobre*

**Lundi**

**Mardi**

**Mercredi**

**Jeudi**

**Vendredi**

**Samedi**

**Dimanche**

40

<b>6</b> 279 - 86 08:07 - 19:28 36°	<b>7</b> 280 - 85 08:08 - 19:26 36°	<b>1</b> 274 - 91 07:59 - 19:39 38°	<b>2</b> 275 - 90 08:01 - 19:37 38°	<b>3</b> 276 - 89 08:02 - 19:35 37°	<b>4</b> 277 - 88 08:04 - 19:32 37°	<b>5</b> 278 - 87 08:05 - 19:30 37°
<b>13</b> 286 - 79 08:17 - 19:14 34°	<b>14</b> 287 - 78 08:18 - 19:12 33°	<b>8</b> 281 - 84 08:09 - 19:24 36°	<b>9</b> 282 - 83 08:11 - 19:22 35°	<b>10</b> 283 - 82 08:12 - 19:20 35°	<b>11</b> 284 - 81 08:14 - 19:18 34°	<b>12</b> 285 - 80 08:15 - 19:16 34°
<b>20</b> 293 - 72 08:27 - 19:01 31°	<b>21</b> 294 - 71 08:29 - 18:59 31°	<b>15</b> 288 - 77 08:20 - 19:11 33°	<b>16</b> 289 - 76 08:21 - 19:09 33°	<b>17</b> 290 - 75 08:23 - 19:07 32°	<b>18</b> 291 - 74 08:24 - 19:05 32°	<b>19</b> 292 - 73 08:26 - 19:03 31°
<b>27</b> 300 - 65 07:38 - 17:49 29°	<b>28</b> 301 - 64 07:40 - 17:47 28°	<b>22</b> 295 - 70 08:30 - 18:57 30°	<b>23</b> 296 - 69 08:32 - 18:56 30°	<b>24</b> 297 - 68 08:34 - 18:54 30°	<b>25</b> 298 - 67 08:35 - 18:52 29°	<b>26</b> 299 - 66 07:37 - 17:50 29°
<b>41</b>	<b>42</b>	<b>29</b> 302 - 63 07:41 - 17:45 28°	<b>30</b> 303 - 62 07:43 - 17:43 28°	<b>31</b> 304 - 61 07:44 - 17:42 27°		

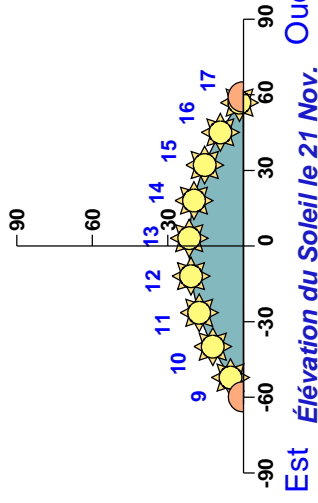
41

42

43

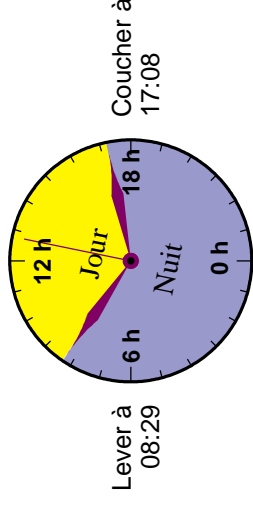
44

# Novembre 2025



Est Élévation du Soleil le 21 Nov. Ouest

**Alençon**  
0.08°E, 48.42°N



Durée du jour le 21 Novembre

Levers et couchers du Soleil à Alençon (TL ± 1 mn) et élévation maximale du Soleil (°)

**Lundi**

**Mardi**

**Mercredi**

**Jeudi**

**Vendredi**

**Samedi**

**Dimanche**

44

<b>3</b> 307 - 58 07:49 - 17:37 26°	<b>4</b> 308 - 57 07:51 - 17:36 26°	<b>5</b> 309 - 56 07:52 - 17:34 26°	<b>6</b> 310 - 55 07:54 - 17:33 25°	<b>7</b> 311 - 54 07:55 - 17:31 25°	<b>8</b> 312 - 53 07:57 - 17:30 25°	<b>9</b> 313 - 52 07:58 - 17:28 25°
---	---	---	---	---	---	---

45

<b>10</b> 314 - 51 08:00 - 17:27 24°	<b>11</b> 315 - 50 08:02 - 17:26 24°	<b>12</b> 316 - 49 08:03 - 17:24 24°	<b>13</b> 317 - 48 08:05 - 17:23 24°	<b>14</b> 318 - 47 08:06 - 17:22 23°	<b>15</b> 319 - 46 08:08 - 17:21 23°	<b>16</b> 320 - 45 08:09 - 17:20 23°
--	--	--	--	--	--	--

46

<b>17</b> 321 - 44 08:11 - 17:18 23°	<b>18</b> 322 - 43 08:12 - 17:17 22°	<b>19</b> 323 - 42 08:14 - 17:16 22°	<b>20</b> 324 - 41 08:15 - 17:15 22°	<b>21</b> 325 - 40 08:17 - 17:14 22°	<b>22</b> 326 - 39 08:18 - 17:14 21°	<b>23</b> 327 - 38 08:20 - 17:13 21°
--	--	--	--	--	--	--

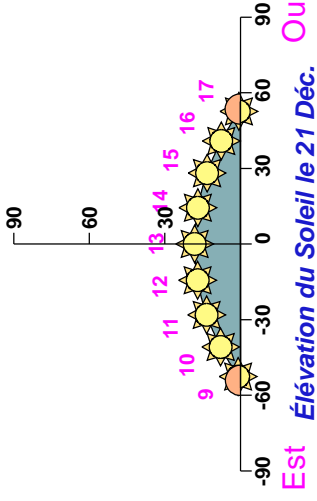
47

<b>24</b> 328 - 37 08:21 - 17:12 21°	<b>25</b> 329 - 36 08:22 - 17:11 21°	<b>26</b> 330 - 35 08:24 - 17:10 21°	<b>27</b> 331 - 34 08:25 - 17:10 20°	<b>28</b> 332 - 33 08:26 - 17:09 20°	<b>29</b> 333 - 32 08:28 - 17:08 20°	<b>30</b> 334 - 31 08:29 - 17:08 20°
--	--	--	--	--	--	--

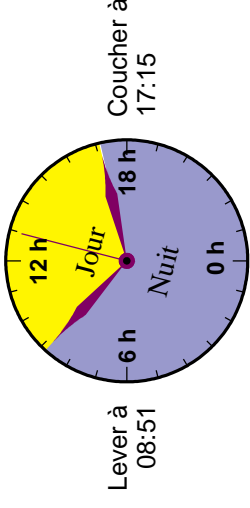
48

# Décembre 2025

Alençon  
0.08°E, 48.42°N



Est Élévation du Soleil le 21 Déc. Ouest

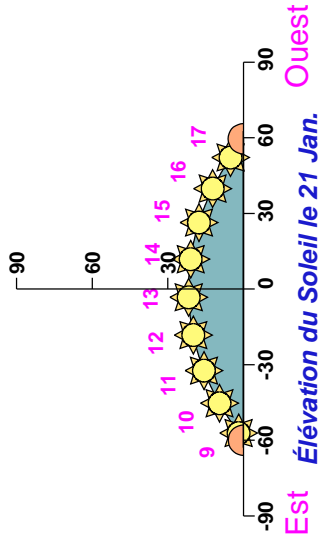


Durée du jour le 21 Décembre

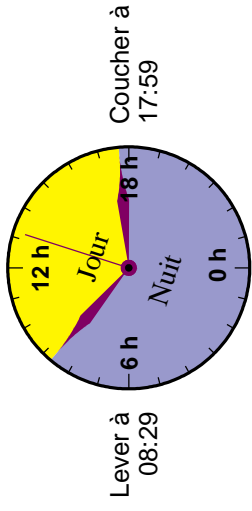
Levers et couchers du Soleil à Alençon (TL ± 1 mn) et élévation maximale du Soleil (°)

	Lundi	Mardi	Mercredi	Jeudi	Vendredi	Samedi	Dimanche
49	<b>1</b> 335 - 30 08:30 - 17:07 20°	<b>2</b> 336 - 29 08:32 - 17:07 20°	<b>3</b> 337 - 28 08:33 - 17:06 19°	<b>4</b> 338 - 27 08:34 - 17:06 19°	<b>5</b> 339 - 26 08:35 - 17:06 19°	<b>6</b> 340 - 25 08:36 - 17:05 19°	<b>7</b> 341 - 24 08:37 - 17:05 19°
50	<b>8</b> 342 - 23 08:38 - 17:05 19°	<b>9</b> 343 - 22 08:39 - 17:05 19°	<b>10</b> 344 - 21 08:40 - 17:05 19°	<b>11</b> 345 - 20 08:41 - 17:05 19°	<b>12</b> 346 - 19 08:42 - 17:05 19°	<b>13</b> 347 - 18 08:43 - 17:05 18°	<b>14</b> 348 - 17 08:44 - 17:05 18°
51	<b>15</b> 349 - 16 08:45 - 17:05 18°	<b>16</b> 350 - 15 08:46 - 17:05 18°	<b>17</b> 351 - 14 08:46 - 17:06 18°	<b>18</b> 352 - 13 08:47 - 17:06 18°	<b>19</b> 353 - 12 08:48 - 17:06 18°	<b>20</b> 354 - 11 08:48 - 17:07 18°	<b>21</b> 355 - 10 08:49 - 17:07 18°
52	<b>22</b> 356 - 9 08:49 - 17:08 18°	<b>23</b> 357 - 8 08:50 - 17:08 18°	<b>24</b> 358 - 7 08:50 - 17:09 18°	<b>25</b> 359 - 6 08:50 - 17:10 18°	<b>26</b> 360 - 5 08:51 - 17:10 18°	<b>27</b> 361 - 4 08:51 - 17:11 18°	<b>28</b> 362 - 3 08:51 - 17:12 18°
53	<b>29</b> 363 - 2 08:51 - 17:13 18°	<b>30</b> 364 - 1 08:51 - 17:14 19°	<b>31</b> 365 - 0 08:51 - 17:15 19°				

# Janvier 2026



**Alençon**  
0.08°E, 48.42°N



**Durée du jour le 21 Janvier**

Levers et couchers du Soleil à Alençon (TL ± 1 mn) et élévation maximale du Soleil (°)

	Lundi	Mardi	Mercredi	Jeudi	Vendredi	Samedi	Dimanche
1	5 - 360 08:51 - 17:20 19°	6 - 359 08:51 - 17:21 19°	7 - 358 08:50 - 17:22 19°	1 - 364 08:51 - 17:16 19°	2 - 363 08:51 - 17:17 19°	3 - 362 08:51 - 17:18 19°	4 - 361 08:51 - 17:19 19°
2	12 - 353 08:48 - 17:28 20°	13 - 352 08:48 - 17:30 20°	14 - 351 08:47 - 17:31 20°	8 - 357 08:50 - 17:23 19°	9 - 356 08:50 - 17:25 20°	10 - 355 08:49 - 17:26 20°	11 - 354 08:49 - 17:27 20°
3	19 - 346 08:43 - 17:38 21°	20 - 345 08:42 - 17:40 22°	21 - 344 08:41 - 17:41 22°	15 - 350 08:46 - 17:33 21°	16 - 349 08:46 - 17:34 21°	17 - 348 08:45 - 17:35 21°	18 - 347 08:44 - 17:37 21°
4	26 - 339 08:36 - 17:49 23°	27 - 338 08:35 - 17:51 23°	28 - 337 08:34 - 17:52 24°	22 - 343 08:40 - 17:43 22°	23 - 342 08:39 - 17:44 22°	24 - 341 08:38 - 17:46 22°	25 - 340 08:37 - 17:47 23°

