

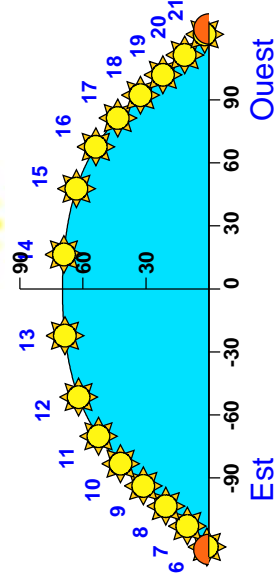
# Calendrier solaire 2025

Produit par **ScientiDev**  
www.scientidev.fr

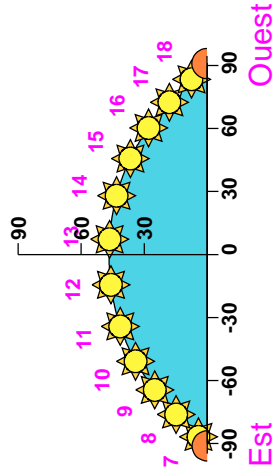
Nice  
7.27°E, 43.7°N



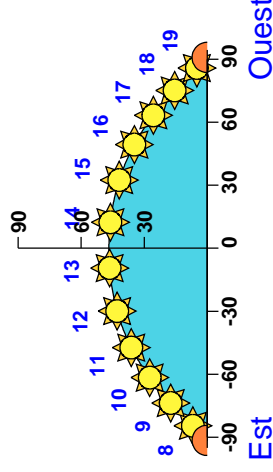
## Été



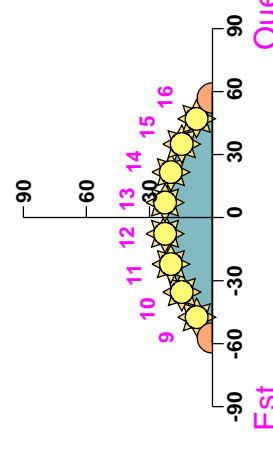
## Printemps



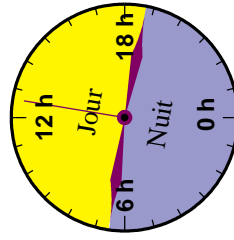
## Automne



## Hiver



Durée jour: 12:12

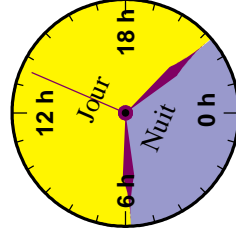


Lever à 06:32

Coucher à 18:45

## Équinoxe de printemps

Durée jour: 15:27

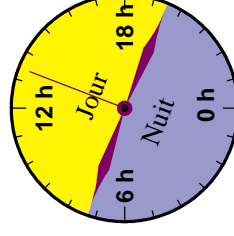


Lever à 05:49

Coucher à 21:16

## Solstice d'été

Durée jour: 12:13

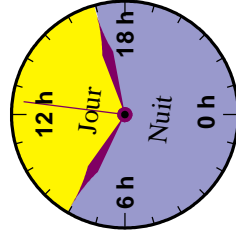


Lever à 07:17

Coucher à 19:30

## Équinoxe d'automne

Durée jour: 8:55

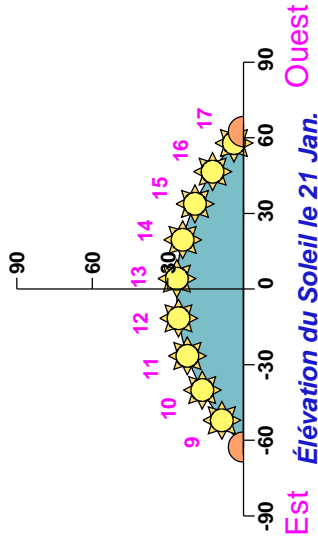


Lever à 08:02

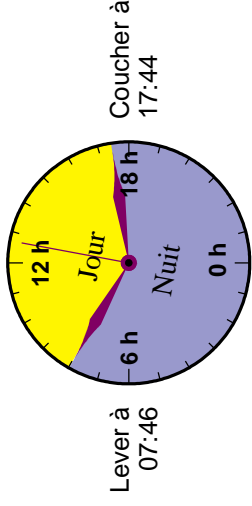
Coucher à 16:57

# Janvier 2025

Nice  
7.27°E, 43.7°N



Est Élévation du Soleil le 21 Jan. Ouest



Durée du jour le 21 Janvier

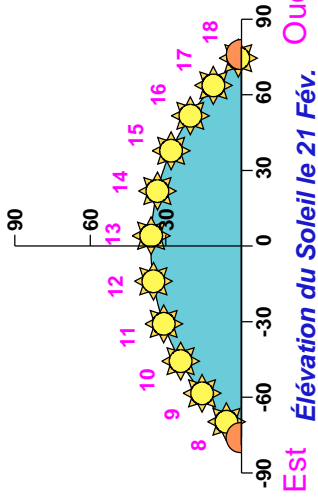
Levers et couchers du Soleil à Nice (TL ± 1 mn) et élévation maximale du Soleil (°)

	Lundi	Mardi	Mercredi	Jeudi	Vendredi	Samedi	Dimanche
1	6 - 359 08:05 - 17:10 24°	7 - 358 08:04 - 17:11 24°	1 - 365 08:05 - 17:05 23°	2 - 363 08:05 - 17:06 23°	3 - 362 08:05 - 17:07 24°	4 - 361 08:05 - 17:08 24°	5 - 360 08:05 - 17:09 24°
2	13 - 352 08:03 - 17:17 25°	7 - 358 08:04 - 17:11 24°	8 - 357 08:04 - 17:12 24°	9 - 356 08:04 - 17:13 24°	10 - 355 08:04 - 17:14 24°	11 - 354 08:03 - 17:15 25°	12 - 353 08:03 - 17:16 25°
3	20 - 345 07:59 - 17:26 26°	14 - 351 08:02 - 17:19 25°	15 - 350 08:02 - 17:20 25°	16 - 349 08:01 - 17:21 26°	17 - 348 08:00 - 17:22 26°	18 - 347 08:00 - 17:24 26°	19 - 346 07:59 - 17:25 26°
4	27 - 338 07:53 - 17:35 28°	21 - 344 07:58 - 17:27 27°	22 - 343 07:57 - 17:29 27°	23 - 342 07:56 - 17:30 27°	24 - 341 07:55 - 17:31 27°	25 - 340 07:55 - 17:33 28°	26 - 339 07:54 - 17:34 28°
5		28 - 337 07:52 - 17:37 28°	29 - 336 07:51 - 17:38 29°	30 - 335 07:50 - 17:40 29°	31 - 334 07:49 - 17:41 29°		

# Février 2025

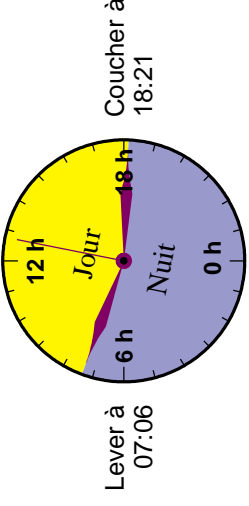
Nice

7.27°E, 43.7°N



Est Élévation du Soleil le 21 Fév. Ouest

Levers et couchers du Soleil à Nice (TL ± 1 mn) et élévation maximale du Soleil (°)



Durée du jour le 21 Février

Lundi

Mardi

Mercredi

Jeudi

Vendredi

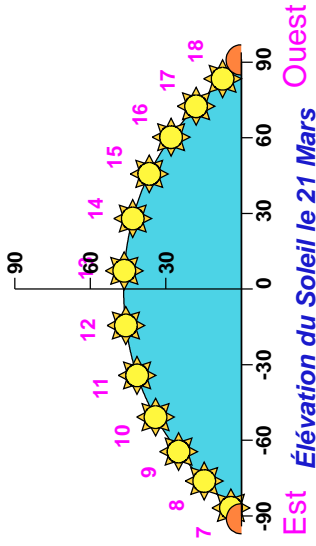
Samedi

Dimanche

5	34 - 331 07:45 - 17:45 30°	35 - 330 07:44 - 17:46 30°	36 - 329 07:43 - 17:48 31°	37 - 328 07:42 - 17:49 31°	38 - 327 07:40 - 17:50 31°	32 - 333 07:48 - 17:42 29°	33 - 332 07:46 - 17:44 30°
6	41 - 324 07:37 - 17:55 32°	42 - 323 07:35 - 17:56 32°	43 - 322 07:34 - 17:57 33°	44 - 321 07:32 - 17:59 33°	45 - 320 07:31 - 18:00 33°	39 - 326 07:39 - 17:52 32°	40 - 325 07:38 - 17:53 32°
7	48 - 317 07:27 - 18:04 35°	49 - 316 07:25 - 18:05 35°	50 - 315 07:24 - 18:07 35°	51 - 314 07:22 - 18:08 36°	52 - 313 07:21 - 18:09 36°	46 - 319 07:30 - 18:01 34°	47 - 318 07:28 - 18:03 34°
8	55 - 310 07:16 - 18:13 37°	56 - 309 07:14 - 18:15 37°	57 - 308 07:13 - 18:16 38°	58 - 307 07:11 - 18:17 38°	59 - 306 07:09 - 18:19 39°	53 - 312 07:19 - 18:11 36°	54 - 311 07:17 - 18:12 37°
9							
	3	4	5	6	7	1	2
	10	11	12	13	14	8	9
	17	18	19	20	21	15	16
	24	25	26	27	28	22	23

# Mars 2025

Nice  
7.27°E, 43.7°N

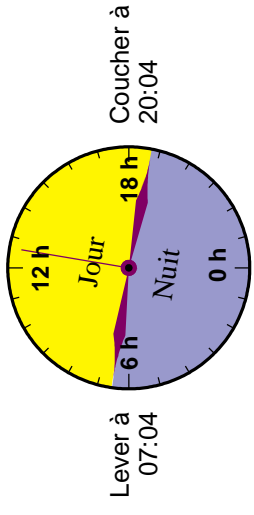


Est Élévation du Soleil le 21 Mars Ouest

Levers et couchers du Soleil à Nice (TL ± 1 mn) et élévation maximale du Soleil (°)

Heure d'été le 30 Mars

Durée du jour le 21 Mars



Lever à  
07:04

Coucher à  
20:04

Lundi

Mardi

Mercredi

Jeudi

Vendredi

Samedi

Dimanche

**3**  
62 - 303  
07:04 - 18:22 40°

**4**  
63 - 302  
07:02 - 18:24 40°

**5**  
64 - 301  
07:01 - 18:25 40°

**6**  
65 - 300  
06:59 - 18:26 41°

**7**  
66 - 299  
06:57 - 18:28 41°

**8**  
67 - 298  
06:56 - 18:29 42°

**9**  
68 - 297  
06:54 - 18:30 42°

**10**  
69 - 296  
06:52 - 18:31 42°

**11**  
70 - 295  
06:50 - 18:33 43°

**12**  
71 - 294  
06:48 - 18:34 43°

**13**  
72 - 293  
06:47 - 18:35 44°

**14**  
73 - 292  
06:45 - 18:36 44°

**15**  
74 - 291  
06:43 - 18:37 44°

**16**  
75 - 290  
06:41 - 18:39 45°

**17**  
76 - 289  
06:40 - 18:40 45°

**18**  
77 - 288  
06:38 - 18:41 46°

**19**  
78 - 287  
06:36 - 18:42 46°

**20**  
79 - 286  
06:34 - 18:44 46°

**21**  
80 - 285  
06:32 - 18:45 47°

**22**  
81 - 284  
06:31 - 18:46 47°

**23**  
82 - 283  
06:29 - 18:47 48°

**24**  
83 - 282  
06:27 - 18:48 48°

**25**  
84 - 281  
06:25 - 18:50 48°

**26**  
85 - 280  
06:23 - 18:51 49°

**27**  
86 - 279  
06:22 - 18:52 49°

**28**  
87 - 278  
06:20 - 18:53 50°

**29**  
88 - 277  
06:18 - 18:54 50°

**30**  
89 - 276  
07:16 - 19:56 50°

**31**  
90 - 275  
07:14 - 19:57 51°

9

10

11

12

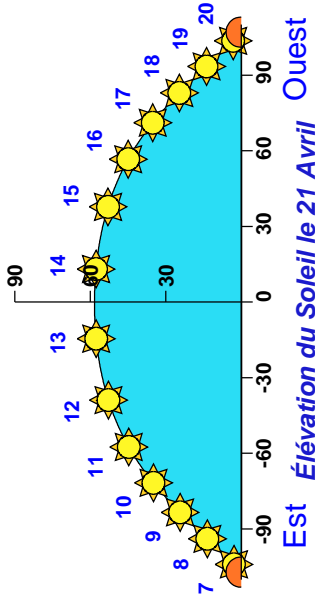
13

14

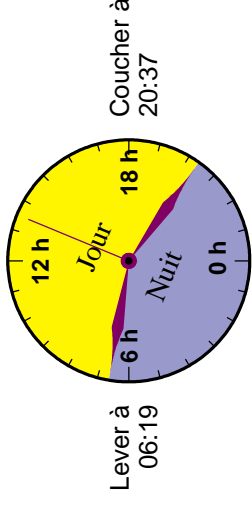
# Avril 2025

Nice

7.27°E, 43.7°N



Est Élévation du Soleil le 21 Avril Ouest



Durée du jour le 21 Avril

Levers et couchers du Soleil à Nice (TL ± 1 mn) et élévation maximale du Soleil (°)

**Lundi**

**Mardi**

**Mercredi**

**Jeudi**

**Vendredi**

**Samedi**

**Dimanche**

14

**7**  
97 - 268  
07:02 - 20:05 53°

**8**  
98 - 267  
07:00 - 20:06 54°

**9**  
99 - 266  
06:58 - 20:08 54°

**10**  
100 - 265  
06:57 - 20:09 54°

**11**  
101 - 264  
06:55 - 20:10 55°

**12**  
102 - 263  
06:53 - 20:11 55°

**13**  
103 - 262  
06:52 - 20:12 56°

16

**14**  
104 - 261  
06:50 - 20:14 56°

**15**  
105 - 260  
06:48 - 20:15 56°

**16**  
106 - 259  
06:47 - 20:16 57°

**17**  
107 - 258  
06:45 - 20:17 57°

**18**  
108 - 257  
06:43 - 20:18 57°

**19**  
109 - 256  
06:42 - 20:20 58°

**20**  
110 - 255  
06:40 - 20:21 58°

17

**21**  
111 - 254  
06:38 - 20:22 58°

**22**  
112 - 253  
06:37 - 20:23 59°

**23**  
113 - 252  
06:35 - 20:24 59°

**24**  
114 - 251  
06:34 - 20:26 59°

**25**  
115 - 250  
06:32 - 20:27 60°

**26**  
116 - 249  
06:31 - 20:28 60°

**27**  
117 - 248  
06:29 - 20:29 60°

18

**28**  
118 - 247  
06:28 - 20:30 61°

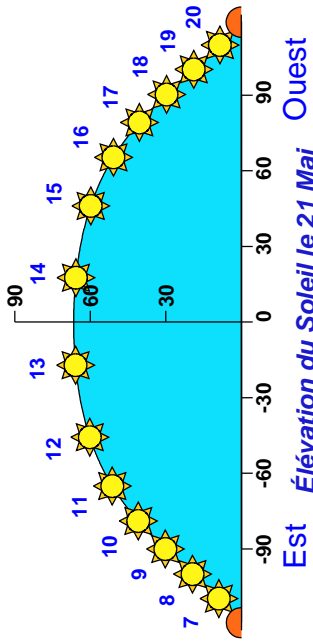
**29**  
119 - 246  
06:26 - 20:31 61°

**30**  
120 - 245  
06:25 - 20:33 61°

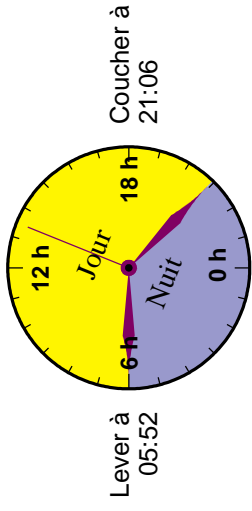
# Mai 2025

Nice

7.27°E, 43.7°N



Est Élévation du Soleil le 21 Mai Ouest



Durée du jour le 21 Mai

Levers et couchers du Soleil à Nice (TL ± 1 mn) et élévation maximale du Soleil (°)

**Lundi**

**Mardi**

**Mercredi**

**Jeudi**

**Vendredi**

**Samedi**

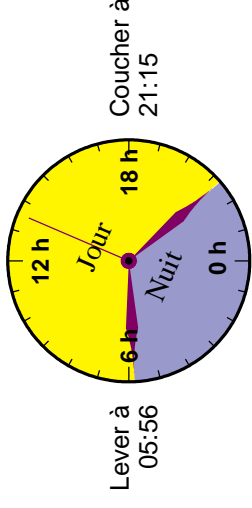
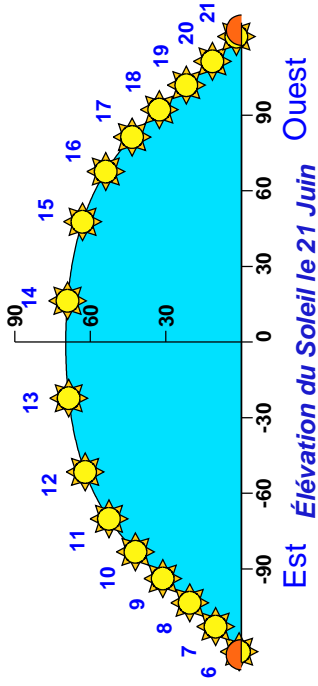
**Dimanche**

18

<b>5</b> 125 - 240 06:18 - 20:38 63°	<b>6</b> 126 - 239 06:16 - 20:40 63°	<b>7</b> 127 - 238 06:15 - 20:41 63°	<b>1</b> 121 - 244 06:23 - 20:34 62°	<b>2</b> 122 - 243 06:22 - 20:35 62°	<b>3</b> 123 - 242 06:21 - 20:36 62°	<b>4</b> 124 - 241 06:19 - 20:37 62°
<b>12</b> 132 - 233 06:09 - 20:46 65°	<b>13</b> 133 - 232 06:08 - 20:48 65°	<b>14</b> 134 - 231 06:07 - 20:49 65°	<b>8</b> 128 - 237 06:14 - 20:42 64°	<b>9</b> 129 - 236 06:13 - 20:43 64°	<b>10</b> 130 - 235 06:11 - 20:44 64°	<b>11</b> 131 - 234 06:10 - 20:45 64°
<b>19</b> 139 - 226 06:02 - 20:54 66°	<b>20</b> 140 - 225 06:01 - 20:55 66°	<b>21</b> 141 - 224 06:00 - 20:56 67°	<b>15</b> 135 - 230 06:06 - 20:50 65°	<b>16</b> 136 - 229 06:05 - 20:51 66°	<b>17</b> 137 - 228 06:04 - 20:52 66°	<b>18</b> 138 - 227 06:03 - 20:53 66°
<b>26</b> 146 - 219 05:56 - 21:01 68°	<b>27</b> 147 - 218 05:55 - 21:02 68°	<b>28</b> 148 - 217 05:55 - 21:03 68°	<b>22</b> 142 - 223 05:59 - 20:57 67°	<b>23</b> 143 - 222 05:58 - 20:58 67°	<b>24</b> 144 - 221 05:57 - 20:59 67°	<b>25</b> 145 - 220 05:57 - 21:00 67°

22

# Juin 2025



Durée du jour le 21 Juin

Levers et couchers du Soleil à Nice (TL  $\pm$  1 mn) et élévation maximale du Soleil ( $^{\circ}$ )

Nice

7.27°E, 43.7°N

**Lundi**

**Mardi**

**Mercredi**

**Jeudi**

**Vendredi**

**Samedi**

**Dimanche**

22

23

24

25

26

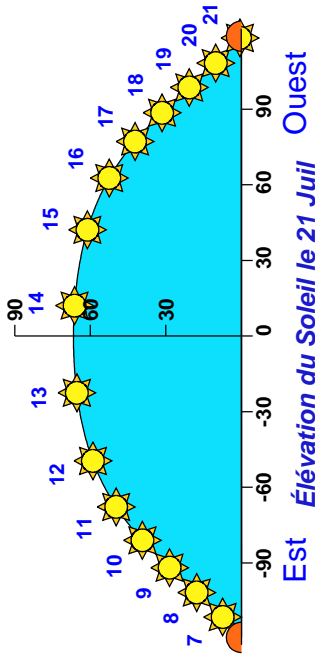
27

<b>2</b> 153 - 212 05:52 - 21:07 69°	<b>3</b> 154 - 211 05:51 - 21:08 69°	<b>4</b> 155 - 210 05:51 - 21:08 69°	<b>5</b> 156 - 209 05:51 - 21:09 69°	<b>6</b> 157 - 208 05:50 - 21:10 69°	<b>7</b> 158 - 207 05:50 - 21:10 69°	<b>8</b> 159 - 206 05:50 - 21:11 69°	<b>1</b> 152 - 213 05:52 - 21:06 68°
<b>9</b> 160 - 205 05:49 - 21:12 69°	<b>10</b> 161 - 204 05:49 - 21:12 69°	<b>11</b> 162 - 203 05:49 - 21:13 69°	<b>12</b> 163 - 202 05:49 - 21:13 69°	<b>13</b> 164 - 201 05:49 - 21:14 70°	<b>14</b> 165 - 200 05:49 - 21:14 70°	<b>15</b> 166 - 199 05:49 - 21:15 70°	
<b>16</b> 167 - 198 05:49 - 21:15 70°	<b>17</b> 168 - 197 05:49 - 21:15 70°	<b>18</b> 169 - 196 05:49 - 21:16 70°	<b>19</b> 170 - 195 05:49 - 21:16 70°	<b>20</b> 171 - 194 05:49 - 21:16 70°	<b>21</b> 172 - 193 05:49 - 21:16 70°	<b>22</b> 173 - 192 05:50 - 21:17 70°	
<b>23</b> 174 - 191 05:50 - 21:17 70°	<b>24</b> 175 - 190 05:50 - 21:17 70°	<b>25</b> 176 - 189 05:51 - 21:17 70°	<b>26</b> 177 - 188 05:51 - 21:17 70°	<b>27</b> 178 - 187 05:51 - 21:17 70°	<b>28</b> 179 - 186 05:52 - 21:17 70°	<b>29</b> 180 - 185 05:52 - 21:17 70°	
<b>30</b> 181 - 184 05:53 - 21:17 69°							

# Juillet 2025

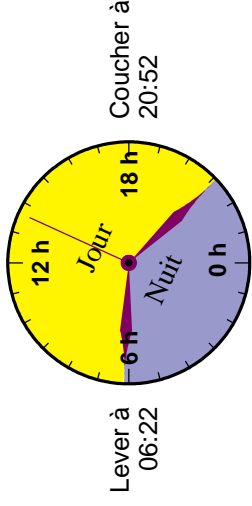
Nice

7.27°E, 43.7°N



Est Élévation du Soleil le 21 Juil Ouest

Levers et couchers du Soleil à Nice (TL ± 1 mn) et élévation maximale du Soleil (°)



Durée du jour le 21 Juillet

**Lundi**

**Mardi**

**Mercredi**

**Jeudi**

**Vendredi**

**Samedi**

**Dimanche**

<b>7</b> 188 - 177 05:57 - 21:15 69°	<b>8</b> 189 - 176 05:58 - 21:14 69°	<b>1</b> 182 - 183 05:53 - 21:17 69°	<b>2</b> 183 - 182 05:54 - 21:16 69°	<b>3</b> 184 - 181 05:54 - 21:16 69°	<b>4</b> 185 - 180 05:55 - 21:16 69°	<b>5</b> 186 - 179 05:56 - 21:16 69°	<b>6</b> 187 - 178 05:56 - 21:15 69°
<b>14</b> 195 - 170 06:02 - 21:11 68°	<b>15</b> 196 - 169 06:03 - 21:10 68°	<b>9</b> 190 - 175 05:58 - 21:14 69°	<b>10</b> 191 - 174 05:59 - 21:13 68°	<b>11</b> 192 - 173 06:00 - 21:13 68°	<b>12</b> 193 - 172 06:01 - 21:12 68°	<b>13</b> 194 - 171 06:02 - 21:12 68°	<b>19</b> 200 - 165 06:07 - 21:07 67°
<b>21</b> 202 - 163 06:09 - 21:06 67°	<b>22</b> 203 - 162 06:10 - 21:05 66°	<b>16</b> 197 - 168 06:04 - 21:10 68°	<b>17</b> 198 - 167 06:05 - 21:09 67°	<b>18</b> 199 - 166 06:06 - 21:08 67°	<b>19</b> 200 - 165 06:07 - 21:07 67°	<b>20</b> 201 - 164 06:08 - 21:07 67°	<b>26</b> 207 - 158 06:14 - 21:01 66°
<b>28</b> 209 - 156 06:16 - 20:59 65°	<b>29</b> 210 - 155 06:17 - 20:58 65°	<b>23</b> 204 - 161 06:11 - 21:04 66°	<b>24</b> 205 - 160 06:12 - 21:03 66°	<b>25</b> 206 - 159 06:13 - 21:02 66°	<b>26</b> 207 - 158 06:14 - 21:01 66°	<b>27</b> 208 - 157 06:15 - 21:00 65°	<b>31</b> 212 - 153 06:19 - 20:55 64°

27

28

29

30

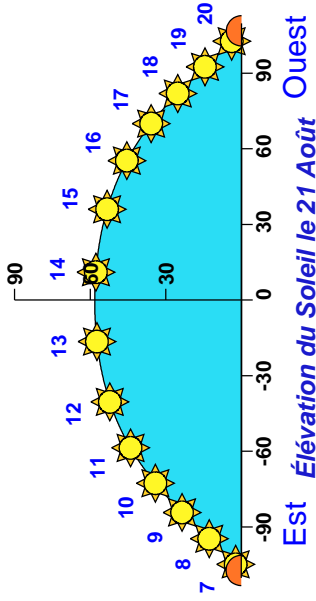
31



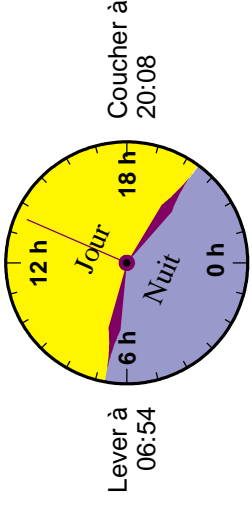
# Août 2025

Nice

7.27°E, 43.7°N



Est Élévation du Soleil le 21 Août Ouest



Durée du jour le 21 Août

Levers et couchers du Soleil à Nice (TL ± 1 mn) et élévation maximale du Soleil (°)

**Lundi**

**Mardi**

**Mercredi**

**Jeudi**

**Vendredi**

**Samedi**

**Dimanche**

31

<b>4</b> 216 - 149 06:23 - 20:50 63°	<b>5</b> 217 - 148 06:25 - 20:49 63°	<b>6</b> 218 - 147 06:26 - 20:48 63°	<b>7</b> 219 - 146 06:27 - 20:46 63°	<b>1</b> 213 - 152 06:20 - 20:54 64°	<b>2</b> 214 - 151 06:21 - 20:53 64°	<b>3</b> 215 - 150 06:22 - 20:52 64°
<b>11</b> 223 - 142 06:31 - 20:41 61°	<b>12</b> 224 - 141 06:32 - 20:39 61°	<b>13</b> 225 - 140 06:33 - 20:38 61°	<b>14</b> 226 - 139 06:35 - 20:36 61°	<b>8</b> 220 - 145 06:28 - 20:45 62°	<b>9</b> 221 - 144 06:29 - 20:43 62°	<b>10</b> 222 - 143 06:30 - 20:42 62°
<b>18</b> 230 - 135 06:39 - 20:30 59°	<b>19</b> 231 - 134 06:40 - 20:28 59°	<b>20</b> 232 - 133 06:41 - 20:27 59°	<b>21</b> 233 - 132 06:42 - 20:25 58°	<b>15</b> 227 - 138 06:36 - 20:35 60°	<b>16</b> 228 - 137 06:37 - 20:33 60°	<b>17</b> 229 - 136 06:38 - 20:32 60°
<b>25</b> 237 - 128 06:47 - 20:19 57°	<b>26</b> 238 - 127 06:48 - 20:17 57°	<b>27</b> 239 - 126 06:49 - 20:15 56°	<b>28</b> 240 - 125 06:50 - 20:13 56°	<b>22</b> 234 - 131 06:44 - 20:24 58°	<b>23</b> 235 - 130 06:45 - 20:22 58°	<b>24</b> 236 - 129 06:46 - 20:20 57°
				<b>29</b> 241 - 124 06:51 - 20:12 55°	<b>30</b> 242 - 123 06:53 - 20:10 55°	<b>31</b> 243 - 122 06:54 - 20:08 55°

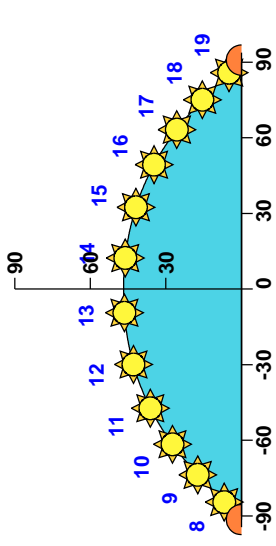
32

33

34

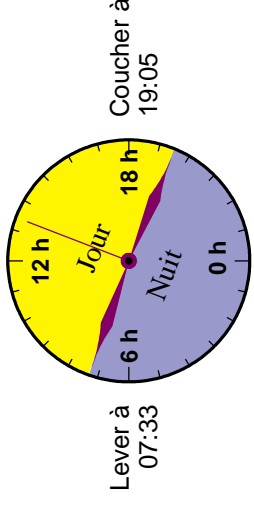
35

# Septembre 2025



Est Élévation du Soleil le 21 Sept. Ouest

Nice  
7.27°E, 43.7°N



Durée du jour le 21 Septembre

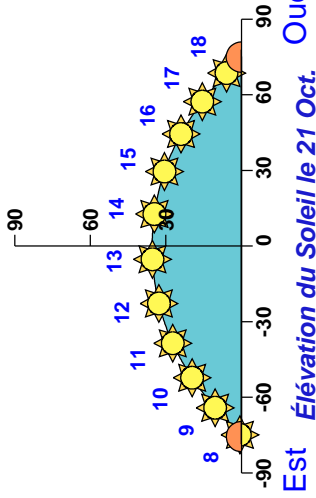
Levers et couchers du Soleil à Nice (TL ± 1 mn) et élévation maximale du Soleil (°)

	Lundi	Mardi	Mercredi	Jeudi	Vendredi	Samedi	Dimanche
36	<b>1</b> 244 - 121 06:55 - 20:06 54°	<b>2</b> 245 - 120 06:56 - 20:05 54°	<b>3</b> 246 - 119 06:57 - 20:03 54°	<b>4</b> 247 - 118 06:58 - 20:01 53°	<b>5</b> 248 - 117 06:59 - 19:59 53°	<b>6</b> 249 - 116 07:00 - 19:58 53°	<b>7</b> 250 - 115 07:02 - 19:56 52°
37	<b>8</b> 251 - 114 07:03 - 19:54 52°	<b>9</b> 252 - 113 07:04 - 19:52 51°	<b>10</b> 253 - 112 07:05 - 19:50 51°	<b>11</b> 254 - 111 07:06 - 19:48 51°	<b>12</b> 255 - 110 07:07 - 19:47 50°	<b>13</b> 256 - 109 07:08 - 19:45 50°	<b>14</b> 257 - 108 07:09 - 19:43 50°
38	<b>15</b> 258 - 107 07:10 - 19:41 49°	<b>16</b> 259 - 106 07:12 - 19:39 49°	<b>17</b> 260 - 105 07:13 - 19:37 48°	<b>18</b> 261 - 104 07:14 - 19:36 48°	<b>19</b> 262 - 103 07:15 - 19:34 48°	<b>20</b> 263 - 102 07:16 - 19:32 47°	<b>21</b> 264 - 101 07:17 - 19:30 47°
39	<b>22</b> 265 - 100 07:18 - 19:28 46°	<b>23</b> 266 - 99 07:20 - 19:26 46°	<b>24</b> 267 - 98 07:21 - 19:25 46°	<b>25</b> 268 - 97 07:22 - 19:23 45°	<b>26</b> 269 - 96 07:23 - 19:21 45°	<b>27</b> 270 - 95 07:24 - 19:19 44°	<b>28</b> 271 - 94 07:25 - 19:17 44°
40	<b>29</b> 272 - 93 07:26 - 19:16 44°	<b>30</b> 273 - 92 07:28 - 19:14 43°					

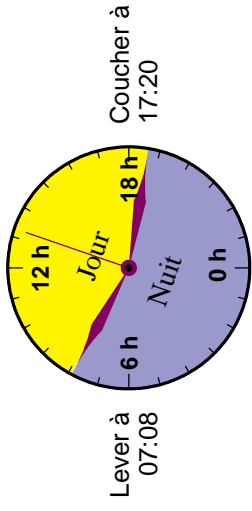
# Octobre 2025

Nice

7.27°E, 43.7°N



Est Élévation du Soleil le 21 Oct. Ouest



Lever à  
07:08

Coucher à  
17:20

Durée du jour le 21 Octobre

Levers et couchers du Soleil à Nice (TL ± 1 mn) et élévation maximale du Soleil (°)

Heure d'hiver le 26 Octobre

**Dimanche**

**Samedi**

**Vendredi**

**Jeudi**

**Mercredi**

**Mardi**

**Lundi**

<b>5</b> 278 - 87 07:33 - 19:05 41°	<b>4</b> 277 - 88 07:32 - 19:07 42°	<b>3</b> 276 - 89 07:31 - 19:08 42°	<b>2</b> 275 - 90 07:30 - 19:10 43°	<b>1</b> 274 - 91 07:29 - 19:12 43°
<b>12</b> 285 - 80 07:42 - 18:53 39°	<b>11</b> 284 - 81 07:41 - 18:54 39°	<b>10</b> 283 - 82 07:39 - 18:56 39°	<b>9</b> 282 - 83 07:38 - 18:58 40°	<b>8</b> 281 - 84 07:37 - 18:59 40°
<b>19</b> 292 - 73 07:50 - 18:41 36°	<b>18</b> 291 - 74 07:49 - 18:43 37°	<b>17</b> 290 - 75 07:48 - 18:44 37°	<b>16</b> 289 - 76 07:47 - 18:46 37°	<b>15</b> 288 - 77 07:45 - 18:47 38°
<b>26</b> 299 - 66 06:59 - 17:30 34°	<b>25</b> 298 - 67 07:58 - 18:32 34°	<b>24</b> 297 - 68 07:57 - 18:33 34°	<b>23</b> 296 - 69 07:55 - 18:35 35°	<b>22</b> 295 - 70 07:54 - 18:36 35°
<b>31</b> 304 - 61 07:06 - 17:23 32°	<b>30</b> 303 - 62 07:04 - 17:24 32°	<b>29</b> 302 - 63 07:03 - 17:26 33°	<b>28</b> 301 - 64 07:02 - 17:27 33°	<b>27</b> 300 - 65 07:01 - 17:29 33°
<b>6</b> 279 - 86 07:35 - 19:03 41°	<b>7</b> 280 - 85 07:36 - 19:01 41°	<b>14</b> 287 - 78 07:44 - 18:49 38°	<b>21</b> 294 - 71 07:53 - 18:38 35°	<b>28</b> 301 - 64 07:02 - 17:27 33°
<b>13</b> 286 - 79 07:43 - 18:51 38°	<b>14</b> 287 - 78 07:44 - 18:49 38°	<b>21</b> 294 - 71 07:53 - 18:38 35°	<b>28</b> 301 - 64 07:02 - 17:27 33°	<b>29</b> 302 - 63 07:03 - 17:26 33°
<b>20</b> 293 - 72 07:52 - 18:39 36°	<b>21</b> 294 - 71 07:53 - 18:38 35°	<b>28</b> 301 - 64 07:02 - 17:27 33°	<b>29</b> 302 - 63 07:03 - 17:26 33°	<b>30</b> 303 - 62 07:04 - 17:24 32°
<b>27</b> 300 - 65 07:01 - 17:29 33°	<b>28</b> 301 - 64 07:02 - 17:27 33°	<b>29</b> 302 - 63 07:03 - 17:26 33°	<b>30</b> 303 - 62 07:04 - 17:24 32°	<b>31</b> 304 - 61 07:06 - 17:23 32°

40

41

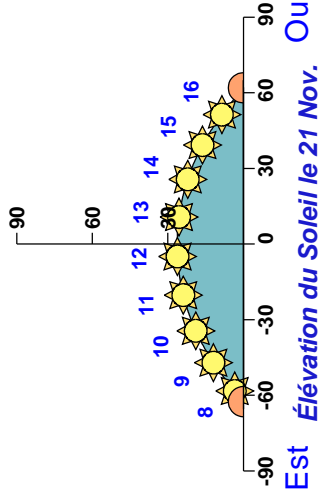
42

43

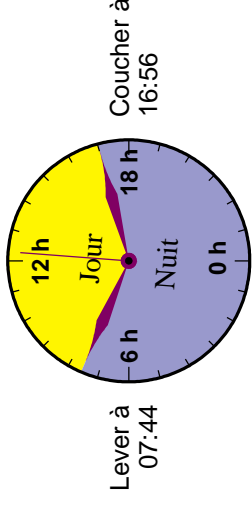
44

# Novembre 2025

Nice  
7.27°E, 43.7°N



Est Élévation du Soleil le 21 Nov. Ouest



Durée du jour le 21 Novembre

Levers et couchers du Soleil à Nice (TL ± 1 mn) et élévation maximale du Soleil (°)

**Lundi**

**Mardi**

**Mercredi**

**Jeudi**

**Vendredi**

**Samedi**

**Dimanche**

44

<b>3</b> 307 - 58 07:10 - 17:19 31°	<b>4</b> 308 - 57 07:11 - 17:18 31°	<b>5</b> 309 - 56 07:12 - 17:17 31°	<b>6</b> 310 - 55 07:14 - 17:15 30°	<b>7</b> 311 - 54 07:15 - 17:14 30°	<b>8</b> 312 - 53 07:16 - 17:13 30°	<b>9</b> 313 - 52 07:18 - 17:12 29°
<b>10</b> 314 - 51 07:19 - 17:11 29°	<b>11</b> 315 - 50 07:20 - 17:10 29°	<b>12</b> 316 - 49 07:21 - 17:09 29°	<b>13</b> 317 - 48 07:23 - 17:08 28°	<b>14</b> 318 - 47 07:24 - 17:07 28°	<b>15</b> 319 - 46 07:25 - 17:06 28°	<b>16</b> 320 - 45 07:27 - 17:05 27°
<b>17</b> 321 - 44 07:28 - 17:04 27°	<b>18</b> 322 - 43 07:29 - 17:03 27°	<b>19</b> 323 - 42 07:31 - 17:02 27°	<b>20</b> 324 - 41 07:32 - 17:01 27°	<b>21</b> 325 - 40 07:33 - 17:01 26°	<b>22</b> 326 - 39 07:34 - 17:00 26°	<b>23</b> 327 - 38 07:36 - 16:59 26°
<b>24</b> 328 - 37 07:37 - 16:59 26°	<b>25</b> 329 - 36 07:38 - 16:58 25°	<b>26</b> 330 - 35 07:39 - 16:57 25°	<b>27</b> 331 - 34 07:40 - 16:57 25°	<b>28</b> 332 - 33 07:41 - 16:56 25°	<b>29</b> 333 - 32 07:43 - 16:56 25°	<b>30</b> 334 - 31 07:44 - 16:56 25°

45

46

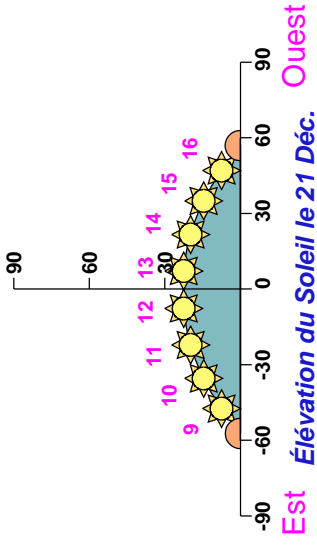
47

48

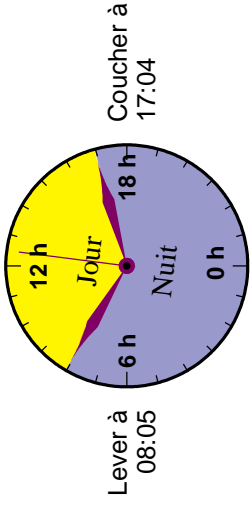
# Décembre 2025

Nice

7.27°E, 43.7°N



Est Élévation du Soleil le 21 Déc. Ouest



Lever à  
08:05

Coucher à  
17:04

Durée du jour le 21 Décembre

Levers et couchers du Soleil à Nice (TL ± 1 mn) et élévation maximale du Soleil (°)

Lundi

**1**  
07:45 - 16:55 24°

49

Mardi

**2**  
07:46 - 16:55 24°

Mercredi

**3**  
07:47 - 16:55 24°

Jeudi

**4**  
07:48 - 16:54 24°

Vendredi

**5**  
07:49 - 16:54 24°

Samedi

**6**  
07:50 - 16:54 24°

Dimanche

**7**  
07:51 - 16:54 24°

**8**  
07:52 - 16:54 24°

50

**9**  
07:53 - 16:54 23°

**10**  
07:54 - 16:54 23°

**11**  
07:55 - 16:54 23°

**12**  
07:56 - 16:54 23°

**13**  
07:56 - 16:54 23°

**14**  
07:57 - 16:54 23°

**15**  
07:58 - 16:55 23°

51

**16**  
07:59 - 16:55 23°

**17**  
07:59 - 16:55 23°

**18**  
08:00 - 16:56 23°

**19**  
08:00 - 16:56 23°

**20**  
08:01 - 16:56 23°

**21**  
08:02 - 16:57 23°

**22**  
08:02 - 16:57 23°

52

**23**  
08:03 - 16:58 23°

**24**  
08:03 - 16:59 23°

**25**  
08:03 - 16:59 23°

**26**  
08:04 - 17:00 23°

**27**  
08:04 - 17:01 23°

**28**  
08:04 - 17:01 23°

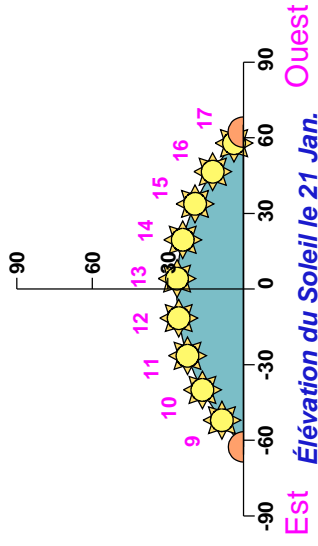
**29**  
08:04 - 17:02 23°

53

**30**  
08:05 - 17:03 23°

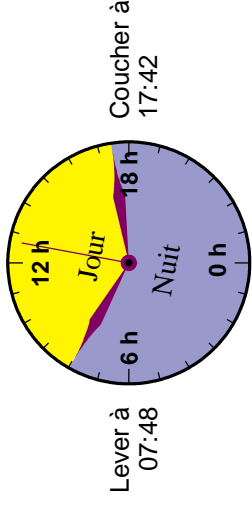
**31**  
08:05 - 17:04 23°

# Janvier 2026



Nice

7.27°E, 43.7°N



Est **Élévation du Soleil le 21 Jan.** Ouest

**Durée du jour le 21 Janvier**

Levers et couchers du Soleil à Nice (TL ± 1 mn) et élévation maximale du Soleil (°)

**Lundi**

**Mardi**

**Mercredi**

**Jeudi**

**Vendredi**

**Samedi**

**Dimanche**

1

**5**  
08:05 - 17:08 24°

**6**  
08:05 - 17:09 24°

**7**  
08:04 - 17:10 24°

**8**  
08:04 - 17:12 24°

**9**  
08:04 - 17:13 24°

**10**  
08:04 - 17:14 24°

**11**  
08:03 - 17:15 25°

2

**12**  
08:03 - 17:16 25°

**13**  
08:03 - 17:17 25°

**14**  
08:02 - 17:18 25°

**15**  
08:02 - 17:20 25°

**16**  
08:01 - 17:21 25°

**17**  
08:01 - 17:22 26°

**18**  
08:00 - 17:23 26°

3

**19**  
07:59 - 17:25 26°

**20**  
07:59 - 17:26 26°

**21**  
07:58 - 17:27 26°

**22**  
07:57 - 17:28 27°

**23**  
07:56 - 17:30 27°

**24**  
07:56 - 17:31 27°

**25**  
07:55 - 17:32 27°

4

**26**  
07:54 - 17:34 28°

**27**  
07:53 - 17:35 28°

**28**  
07:52 - 17:36 28°

**29**  
07:51 - 17:38 28°

**30**  
07:50 - 17:39 29°

**31**  
07:49 - 17:41 29°

5

# Day duration for any cities for 2025

